



muslvp24v00ubj

MĚSTSKÝ ÚŘAD ŠLAPANICE

Masarykovo náměstí 100/7, 664 51 Šlapanice
pracoviště Opuštěná 9/2, 656 70 Brno
Odbor výstavby, silniční správní úřad

Číslo jednací: Čj. SLP-OV/96446-24/LUO
Spisová značka: Sp. SLP-OV/18460-2024/LUO
Vyřizuje/linka: Ing. Lukáš Opatrný/533304400
E-mail: opatrný@slapanice.cz
V Brně dne: 08.01.2025
Datová schránka: 2xfbbgj

MĚSTSKÝ ÚŘAD MODŘICE	
Došlo dne: 15. 01. 2025	Převzal: <i>Vin.</i>
Č.j.: 326/2025	Zpracovatel: <i>Hok</i>
Počet listů/příloh:	

VEŘEJNÁ VYHLÁŠKA

Oznámení o návrhu opatření obecné povahy a výzva

Městský úřad Šlapanice, odbor výstavby, podle ust. § 124 odst. 6 zákona č. 361/2000 Sb., o provozu na pozemních komunikacích a o změnách některých zákonů, ve znění pozdějších předpisů (dále jen „zákon o silničním provozu“), příslušný orgán státní správy ve věcech stanovení místní a přechodné úpravy provozu na pozemních komunikacích - na silnici II. a III. třídy, místní komunikaci a veřejně přístupné účelové komunikaci, **zahájil** dne 16.12.2024 na základě podnětu **města Modřice, Nám. Svobody 93, 664 42 Modřice, IČO 00282103** (dále jen „podatel“), řízení o návrhu opatření obecné povahy podle ust. § 171 a následující části šesté zákona č. 500/2004 Sb., správní řád ve znění pozdějších předpisů (dále jen „správní řád“) a podle ust. § 77 odst. 1 písm. c) a ust. § 77 odst. 5 zákona o silničním provozu, ve věci:

stanovení místní úpravy provozu

ve městě Modřice v zóně 1 a zóně 2 dle přiložené dokumentace.

Dopravní znační IZ 8a/b bude osazeno:

V zóně 1:

Na silnici: č. III/15278 – ulice bez názvu (k II/152) a ul. Masarykova
č. III/15279 - ul. Chrlická
č. III/15280 - ul. Benešova a ul. Stará cihelna
č. III/15268 – ul. Brněnská (sjezd z I/52)

na místní komunikaci: ul. Havlíčkova

V zóně 2:

na místní komunikaci: ul. K Lesu, ul. Evropská, MK k rampě III/002919

Stávající dopravní znační IZ 8a/b bude odstraněno:

V zóně 1:

Na silnici: č. III/15278 - Bez názvu ulice (k II/152) a ul. Masarykova
č. III/15280 - ul. Benešova

na místní komunikaci: ul. Havlíčkova

z důvodu: vymístění parkování nákladních automobilů z uvedených zón, ve kterých pro ně nejsou uzpůsobena parkovací místa

podle předložené dokumentace pro akci: »Dokumentace pro stanovení dopravního značení zóny zákazu stání nákladních vozidel nad 5,5 m Modřice«, textová část 6 stran, výkresová část 11xA4; vypracované Ing. Petrem Macejkou, Ph.D., se sídlem Lumírova 546/76, 700 47 Ostrava, IČO 06285961 v listopadu 2024.

Dotčeným orgánem v tomto řízení je v souladu s dikcí ust. § 77 odst. 2 písm. b) zákona o silničním provozu policie (dále jen „dotčený orgán“). V souladu s § 77 odst. 3 zákona o silničním provozu byl návrh stanovení místní úpravy provozu projednán s dotčeným orgánem, tedy s Policií ČR,

Územní odbor Brno-venkov, Dopravní inspektorát, pracoviště dopravního inženýrství. Ta vydala souhlasné vyjádření pod č. j.: KRPB-252382-2/ČJ-2024-0603DI-PET dne 03.01.2025, který je jedním z podkladů tohoto řízení.

Opatřením obecné povahy se navrhuje stanovit místní úpravu provozu ve městě Modřice v zóně 1 a zóně 2. Konkrétní dopravní značení (*dále jen „DZ“*) – viz grafická příloha.

Místní úprava provozu bude provedena z důvodu vymístění parkování nákladních automobilů z uvedených zón, ve kterých pro ně nejsou uzpůsobena parkovací místa.

Návrh stanovení místní úpravy provozu ve městě Modřice v zóně 1 a zóně 2, podle předložené projektové dokumentace se přímo dotýká zájmů podatele (tj. města Modřice, Nám. Svobody 93, 664 42 Modřice, IČO 00282103 – vlastníka uvedených místních komunikací), Správy a údržby silnic Jihomoravského kraje, p. o. k., oblast Střed, Ořechovská 35, 619 00 Brno, IČO 70932581 (právnícké osoby pověřené výkonem vlastnických práv k uvedeným silnicím III. třídy) a dále kteréhokoliv účastníka silničního provozu na uvedené pozemní komunikaci.

Úplné znění návrhu stanovení místní úpravy provozu ve městě Modřice v zóně 1 a zóně 2 dle předložené projektové dokumentace bude také zveřejněno dálkovým přístupem na úřední desce města Šlapanice, webová stránka www.slapanice.cz.

V souladu s dikcí § 172 odst. 4 správního řádu může k návrhu stanovení místní úpravy provozu ve městě Modřice v zóně 1 a zóně 2, dle předložené projektové dokumentace s názvem: »Dokumentace pro stanovení dopravního značení zóny zákazu stání nákladních vozidel nad 5,5 m Modřice«, textová část 6 stran, výkresová část 11xA4; vypracované Ing. Petrem Macejkou, Ph.D., se sídlem Lumírova 546/76, 700 47 Ostrava, IČO 06285961 v listopadu 2024; kdokoli, jehož práva, povinnosti nebo zájmy mohou být tímto opatřením obecné povahy přímo dotčeny, uplatnit u Městského úřadu Šlapanice písemné připomínky a v souladu s dikcí § 172 odst. 5 správního řádu mohou vlastníci nemovitostí, jejichž práva, povinnosti nebo zájmy související s výkonem vlastnického práva mohou být tímto opatřením obecné povahy přímo dotčeny, podat proti návrhu opatření obecné povahy k Městskému úřadu Šlapanice písemné odůvodněné námítky.

Městský úřad Šlapanice, odbor výstavby, podle § 172 odst. 1 správního řádu

v y z ý v á

dotčené osoby, aby k **návrhu stanovení místní úpravy provozu ve městě Modřice v zóně 1 a zóně 2**, podávaly písemné připomínky nebo písemné odůvodněné námítky doručením Městskému úřadu Šlapanice **ve lhůtě do 30 dnů ode dne jeho zveřejnění.**

Lhůta k podání písemných připomínek je správním orgánem stanovena v souladu s dikcí § 174 odst. 1 správního řádu za podmínek definovaných v ust. § 39 správního řádu a lhůta k podání písemných odůvodněných námitek je stanovena v ust. § 172 odst. 5 správního řádu.

Odůvodnění:

Městský úřad Šlapanice, odbor výstavby obdržel dne 16.12.2024 podnět města Modřice, Nám. Svobody 93, 664 42 Modřice, IČO 00282103; ve věci stanovení místní úpravy provozu na výše uvedených pozemních komunikacích ve městě Modřice.

Na tuto místní úpravu provozu byla vypracována projektová dokumentace s názvem: »Dokumentace pro stanovení dopravního značení zóny zákazu stání nákladních vozidel nad 5,5 m Modřice«, textová část 6 stran, výkresová část 11xA4; vypracované Ing. Petrem Macejkou, Ph.D., se sídlem Lumírova 546/76, 700 47 Ostrava, IČO 06285961 v listopadu 2024.

Na základě podnětu zahájil zdejší úřad řízení dle části šesté správního řádu, tj. řízení dle ustanovení § 171 a násl. správního řádu o vydání závazného opatření obecné povahy.

Předložený návrh je v souladu s technickými podmínkami TP 65 „Zásady pro dopravní značení na pozemních komunikacích“ a s vyhláškou 294/2015 Sb., kterou se provádějí pravidla provozu na

pozemních komunikacích.

V souladu s ust. § 77 odst. 3 zákona o silničním provozu byl návrh dopravního značení projednán s příslušným dotčeným orgánem, tj. s Policií ČR, Územní odbor Brno-venkov, Dopravní inspektorát, pracoviště dopravní inženýrství, se sídlem Horní 21/731, 611 32 Brno, IČO 75151499. Tento dotčený orgán vydal souhlas s předloženým dopravním značením pod č. j.: KRPB-252382-2/ČJ-2024-0603DI-PET dne dne 03.01.2025, který je jedním z podkladů pro stanovení místní úpravy provozu.

otisk razítka

Digitálně podepsal Ing. Jiří Rufer
Datum: 14.01.2025 15:11:00 +01:00

Ing. Jiří Rufer
vedoucí odboru výstavby

Přílohy – ke zveřejnění na úřední desce:

- Situace místní úpravy provozu (»Dokumentace pro stanovení dopravního značení zóny zákazu stání nákladních vozidel nad 5,5 m Modřice«, textová část 6 stran, výkresová část 11xA4), č. j.: Čj. SLP-OV/95631-24/LUO ze dne
- Návrh vlastního textu opatření obecné povahy

Toto oznámení o návrhu opatření obecné povahy a výzva k uplatnění připomínek nebo námitek musí být vyvěšeno na úřední desce města Šlapanice a města Modřice po dobu nejméně 30 dnů.

Písemnost musí být zveřejněna též způsobem umožňujícím dálkový přístup.

Vyvěšeno dne:
razítko a podpis oprávněné osoby

sejmuto dne:
razítko a podpis oprávněné osoby

Vyvěšeno s umožněním dálkového přístupu ode dne do dne

Razítko a podpis orgánu, který potvrzuje vyvěšení a sejmutí písemnosti po výše uvedené dobu způsobem umožňujícím dálkový přístup (viz ustanovení § 25 odst. 2 správního řádu)

Doručí se:

Podatel a zároveň dotčená osoba:

(prostřednictvím DS)

1. město Modřice, Nám. Svobody 93, 664 42 Modřice, IČO 00282103

Dotčená osoba:

(prostřednictvím DS)

2. Správa a údržba silnic Jihomoravského kraje, p. o. k., oblast Střed, Ořechovská 35, 619 00 Brno, IČO 70932581

Ostatní dotčené osoby:

V souladu s dikcí § 172 odst. 1 správního řádu doručuje Městský úřad Šlapanice, odbor výstavby toto oznámení o návrhu opatření obecné povahy dotčeným osobám veřejnou vyhláškou. Doručení veřejnou vyhláškou bude provedeno v souladu s ust. § 25 správního řádu tak, že se písemnost vyvěsí na úřední desce města Šlapanice a města Modřice a současně bude zveřejněna způsobem umožňujícím dálkový přístup. Patnáctým dnem po vyvěšení na úřední desce města Šlapanice bude písemnost považována za doručenu. Den doručení je dnem zveřejnění návrhu stanovení místní úpravy provozu.

(vyvěšení na úřední desce)

3. město Šlapanice, Masarykovo náměstí 100/7, 664 51 Šlapanice
4. město Modřice, Nám. Svobody 93, 664 42 Modřice, IČO 00282103

se žádostí o bezodkladné vyvěšení oznámení na své úřední desce na dobu nejméně 30 dnů a o zpětné zaslání potvrzeného vyvěšení po uvedené době.

Dotčený orgán:

(prostřednictvím DS)

5. Policie ČR, Územní odbor Brno-venkov, Dopravní inspektorát, pracoviště dopravní inženýrství, Horní 21/731, 611 32 Brno, IČO 75151499
(k č. j.: KRPB-252382 -2/ČJ-2024-0603DI-PET)

Na vědomí:

6. spis



Pomáhat a chránit

POLICIE ČESKÉ REPUBLIKY
Územní odbor Brno-venkov
Dopravní inspektorát
pracoviště dopravního inženýrství



Č. j. KRPB-252382-2/ČJ-2024-0603DI-PET

Brno 3. ledna 2025

Počet stran: 2

Přílohy: 10/10

Městský úřad Šlapanice
Odbor výstavby, silniční správní úřad
Opuštěná 9/2
656 70 Brno

Vaše č.j.: SLP-OV/96356-24/LUO

"Modřice, ul. Havlíčkova, Chrlická, Masarykova, Brněnská Stará cihelna, Benešova, K Lesu a Evropská, místní úprava provozu" – vyjádření.

Dne 19. 12. 2024 byla doručena Policii České republiky na pracoviště dopravního inženýrství územního odboru Brno-venkov (dále jen „Policie ČR“) vaše žádost o vydání vyjádření k místní úpravě provozu, která spočívá v doplnění, odstranění nebo změně dopravního značení na výše uvedených komunikacích v obci Modřice.

Policie České republiky v kontextu ustanovení § 77 odst. 2 písm. b) zákona č. 361/2000 Sb., ve znění jeho pozdějších změn a doplnění,

Horní 21
611 33 Brno

Tel.: 974628759
Email: krpb.podatelna@pcr.cz
ID DS: jydai6g

S O U H L A S Í

s předloženým návrhem místní úpravy provozu a jejím případným stanovením.

Dopravní značení je nutné osadit v souladu s TP 65.

Zpracoval:
por. Bc. Martin Petlach
komisař
tel.: 974 628 780

npor. Bc. Jaroslav Přinesdomů
vedoucí oddělení

Na vědomí: **Město Modřice**, nám. Svobody 93, 664 42 Modřice

Dokumentace pro stanovení dopravního značení zóny zákazu stání nákladních vozidel nad 5,5 m Modřice

Objednatel: město Modřice
Náměstí Svobody 93, 664 42 Modřice
IČ: 00282103

Zhotovitel: Ing. Petr Macejka Ph.D.
Lumírova 546/76, 700 47 Ostrava
IČ: 06285961

Ostrava, listopad 2024

Základní údaje:

Název:	Dokumentace pro stanovení dopravního značení zóny zákazu stání nákladních vozidel nad 5,5 m Modřice
Zhotovitel:	Ing. Petr Macejka Ph.D. Lumírova 546/76, 700 47 Ostrava IČ: 06285961
Objednatel:	město Modřice Náměstí Svobody 93, 664 42 Modřice IČ: 00282103
Archivní číslo:	MO-2024-01
Termín dokončení:	Listopad 2024



Zodpovědný projektant:
Ing. Petr Macejka Ph. D

Obsah

Obsah.....	3
1. Úvod	4
2. Návrh úpravy a odůvodnění.....	4
3. Návrh úprav dopravního značení	4
SEZNAM PŘÍLOH	6

1. Úvod

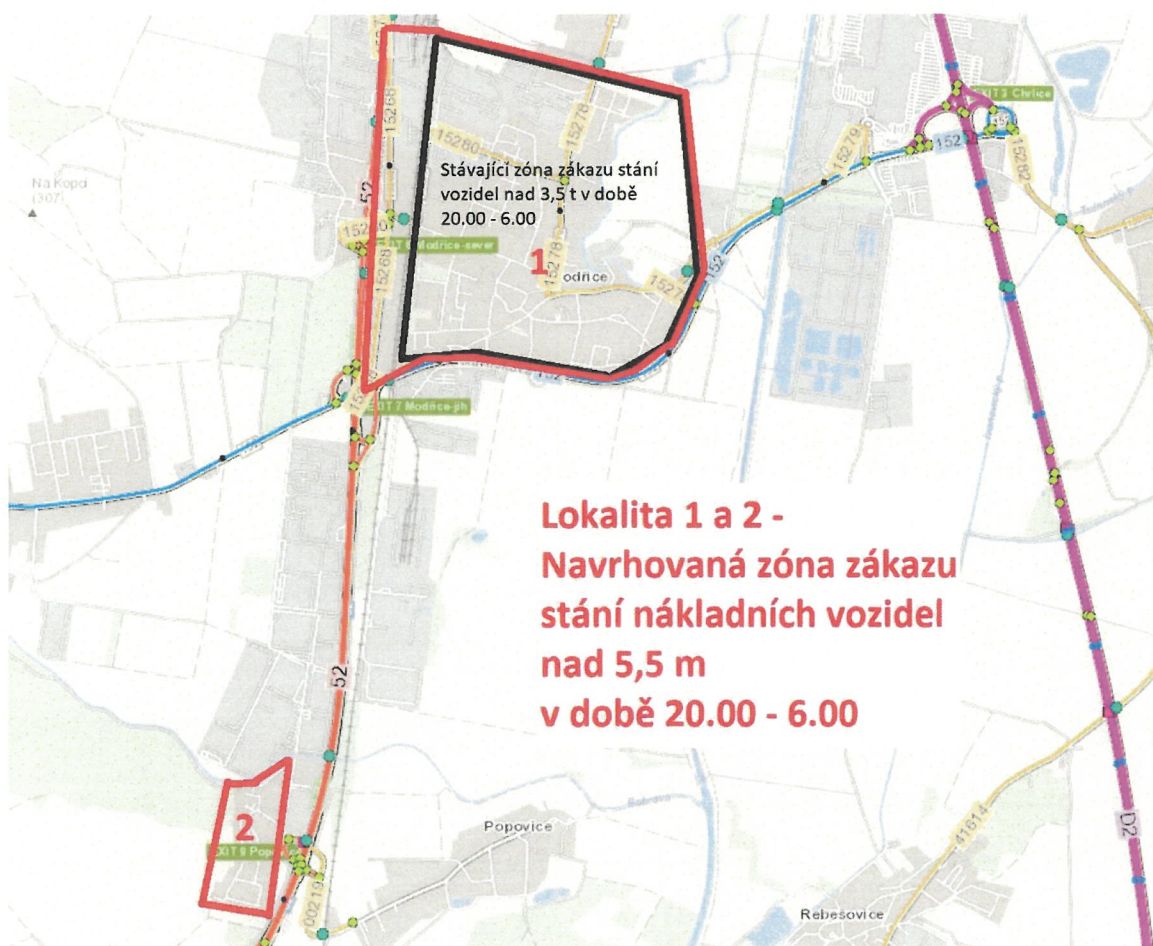
Dokumentace pod názvem „Dokumentace pro stanovení dopravního značení zóny zákazu stání nákladních vozidel nad 5,5 m Modřice“ byla objednána na základě objednávky ze dne 30.8.2024. Dokumentace je pořizována pro potřeby úpravy zóny zákazu stání vozidel ve městě Modřice v noční době.

Návrh úprav dopravního značení je proveden na silnicích III. tříd a místních komunikacích.

2. Návrh úpravy a odůvodnění

Návrh upravuje a rozšiřuje stávající zónu zákazu stání vozidel v noční době 20,00 – 6,00 ve městě Modřice. V navrhované zóně se nenacházejí parkovací místa pro nákladní vozidla, tyto parkují v místech, která nejsou pro ně uzpůsobena. Dle dopravního průzkumu ze dne 26.9.2026 je v Modřicích odstaveno celkem 132 nákladních vozidel v noční době.

Cílem je vymístit parkování těchto vozidel z veřejných prostranství a ulic v lokalitách bydlení na soukromé pozemky nebo mimo tyto zóny bydlení.



IZ8a/IZ8b v ulicích Havlíčkova, II/15278, Chrlická, Masarykova, Brněnská, Stará cihelna, Brněnská (sjezd z I/52) pro zónu 1 a ulicích K Lesu a Evropská a pro zónu 2. Vzniknou tak 2 samostatné zóny zahrnující oblasti bydlení v Modřicích.

Tabulka 1 Seznam míst pro osazení dopravního značení

Zóna	Ulice	Komunikace
Zóna 1	Havlíčkova	Místní komunikace
Zóna 1	Bez názvu (k II/152)	III/15278
Zóna 1	Chrlická	III/15279
Zóna 1	Masarykova	III/15278
Zóna 1	Benešova	III/15280
Zóna 1	Stará cihelna	III/15280
Zóna 1	Brněnská (sjezd z I/52)	III/15268
Zóna 2	K Lesu	Místní komunikace
Zóna 2	Evropská	Místní komunikace
Zóna 2	MK k rampě III/002919	Místní komunikace

Tabulka 2 Seznam míst pro snesení dopravního značení

Zóna	Ulice	Komunikace
Zóna 1	Havlíčkova	Místní komunikace
Zóna 1	Bez názvu (k II/152)	III/15278
Zóna 1	Masarykova	III/15278
Zóna 1	Benešova	III/15280

Snesené značky jsou značky IZ8a/b Zóna s dopravním omezením/ Konec zóny s dopravním omezením s vyobrazením značky B29 Zákaz stání s E5 Největší povolená hmotnost 3,5 t a textem 20,00 – 6,00 hodin.

Nově osazené značky jsou značky IZ8a/b Zóna s dopravním omezením/ Konec zóny s dopravním omezením s vyobrazením značky B29 Zákaz stání s E9 Druh vozidla s vyobrazením symbolu nákladního vozidla s nejvyšší povolenou délkou 5,5 m a textem 20,00 – 6,00 hodin.



Obrázek 2 Vyobrazení obsahu snesených a osazených značek IZ8a/IZ8b

*Dokumentace pro stanovení dopravního značení zóny zákazu stání nákladních vozidel nad 5,5 m
Modřice*

Celkem budou sneseny 4 značky IZ8a a 4 značky IZ 8b. Celkem bude osazeno 10 značek IZ8a a 10 značek IZ8b. 3 ze značek IZ8a a 3 ze značek IZ8b budou osazeny na shodné místo jako původní snesené značky.

Provedení značek bude standardní velikosti 1000 x 1500 v provedení AL s rámečkem. Značky osazené na sloupy VO jsou označeny ve výkrese. Značky na původním umístění se osadí na původní sloupky značek snesených. Snesené značky na ulici Benešova jsou umístěny na sloupech VO, které nebudou odstraněny. Nové značky mimo původní sloupky a sloupy VO budou osazeny na nové sloupky.

Nově osazené značky budou minimálně 10 m od stávajícího dopravního značení.

SEZNAM PŘÍLOH

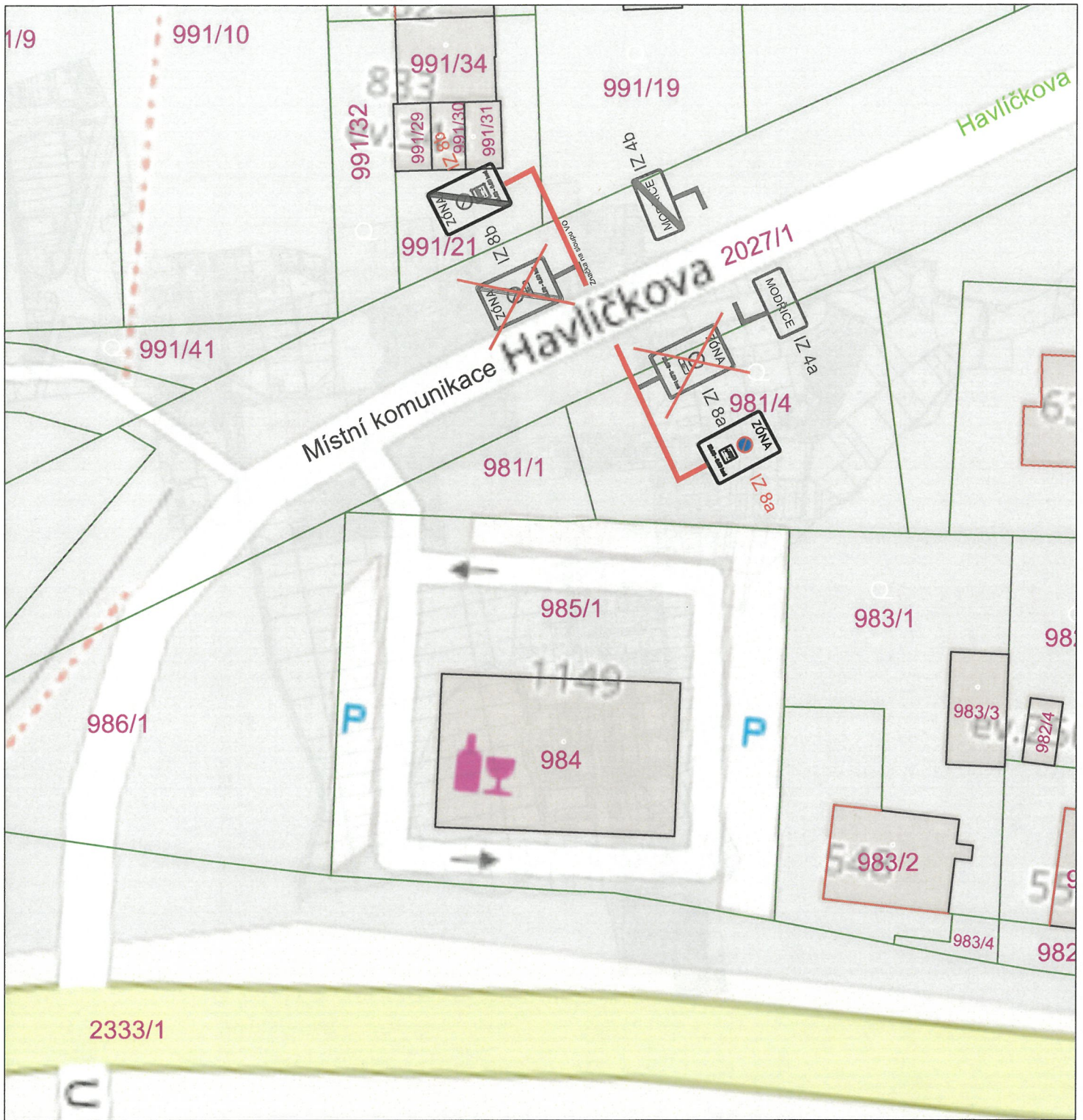
- 01- Širší vztahy
- 02 – Návrh úprav dopravního značení ulice Havlíčkova
- 03 – Návrh úprav dopravního značení ulice III/15278 směr na II/152
- 04 – Návrh úprav dopravního značení ulice Chrlická
- 05 – Návrh úprav dopravního značení ulice Masarykova
- 06 – Návrh úprav dopravního značení ulice Brněnská
- 07 – Návrh úprav dopravního značení ulice Stará cihelna
- 08 – Návrh úprav dopravního značení ulice Brněnská (sjezd z I/52)
- 09 – Návrh úprav dopravního značení ulice Benešova
- 10 – Návrh úprav dopravního značení ulice K Lesu
- 11 – Návrh úprav dopravního značení ulice Evropská



Legenda:

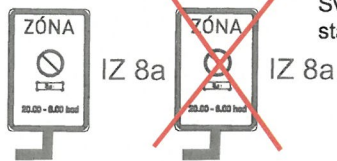
- Lokalizace změn dopravního značení
- Hranice parcel města Modřice

Zodp. projektant	Ing, Petr MacejkaPh.D	tel.: 777 947 143 e-mail: petr.macejka@citymobilita.cz Objednatel: Město Modřice, náměstí Svobody 93, 664 42 Modřice		
Vypracoval	Ing, Petr MacejkaPh.D			
Kreslil	Ing, Petr MacejkaPh.D			
Kontrola	Ing, Petr MacejkaPh.D			
Akce:		Dokumentace pro stanovení dopravního značení zóny zákazu stání nákladních vozidel nad 5,5 m Modřice		
Příloha:	Širší vztahy	Datum	Listopad 2024	Číslo 01
		Měřítko	1:500	
		Archivní číslo	MO-2024-01	



Legenda:
 Hranice budov
 Hranice parcel KN

Legenda svislého dopravního značení:

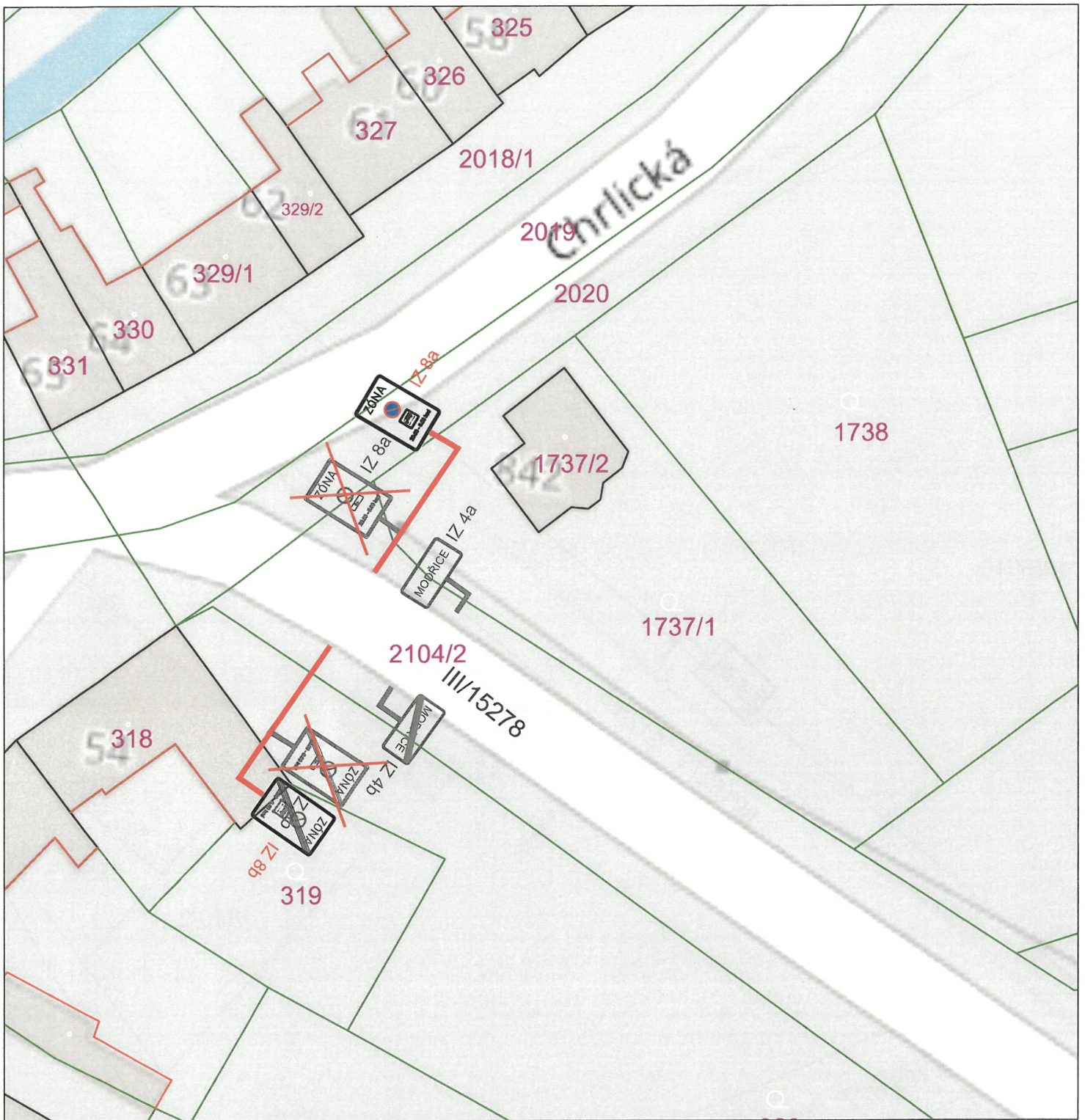


Svislé dopravní značení, stávající/ ke snesení



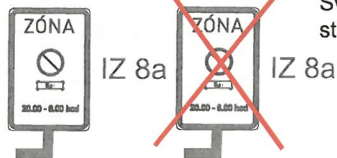
Svislé dopravní značení, navrhované

Zodp. projektant	Ing, Petr MacejkaPh.D	tel.: 777 947 143 e-mail: petr.macejka@citymobilita.cz		
Vypracoval	Ing, Petr MacejkaPh.D			
Kreslil	Ing, Petr MacejkaPh.D			
Kontrola	Ing, Petr MacejkaPh.D			
Akce:	Dokumentace pro stanovení dopravního značení zóny zákazu stání nákladních vozidel nad 5,5 m Modřice	Objednatel: Město Modřice, náměstí Svobody 93, 664 42 Modřice		
Příloha:	Návrh úprav dopravního značení ulice Havlíčkova	Datum	Listopad 2024	Číslo 02
		Měřítko	1:500	
		Archivní číslo	MO-2024-01	



Legenda:
 Hranice budov
 Hranice parcel KN

Legenda svislého dopravního značení:

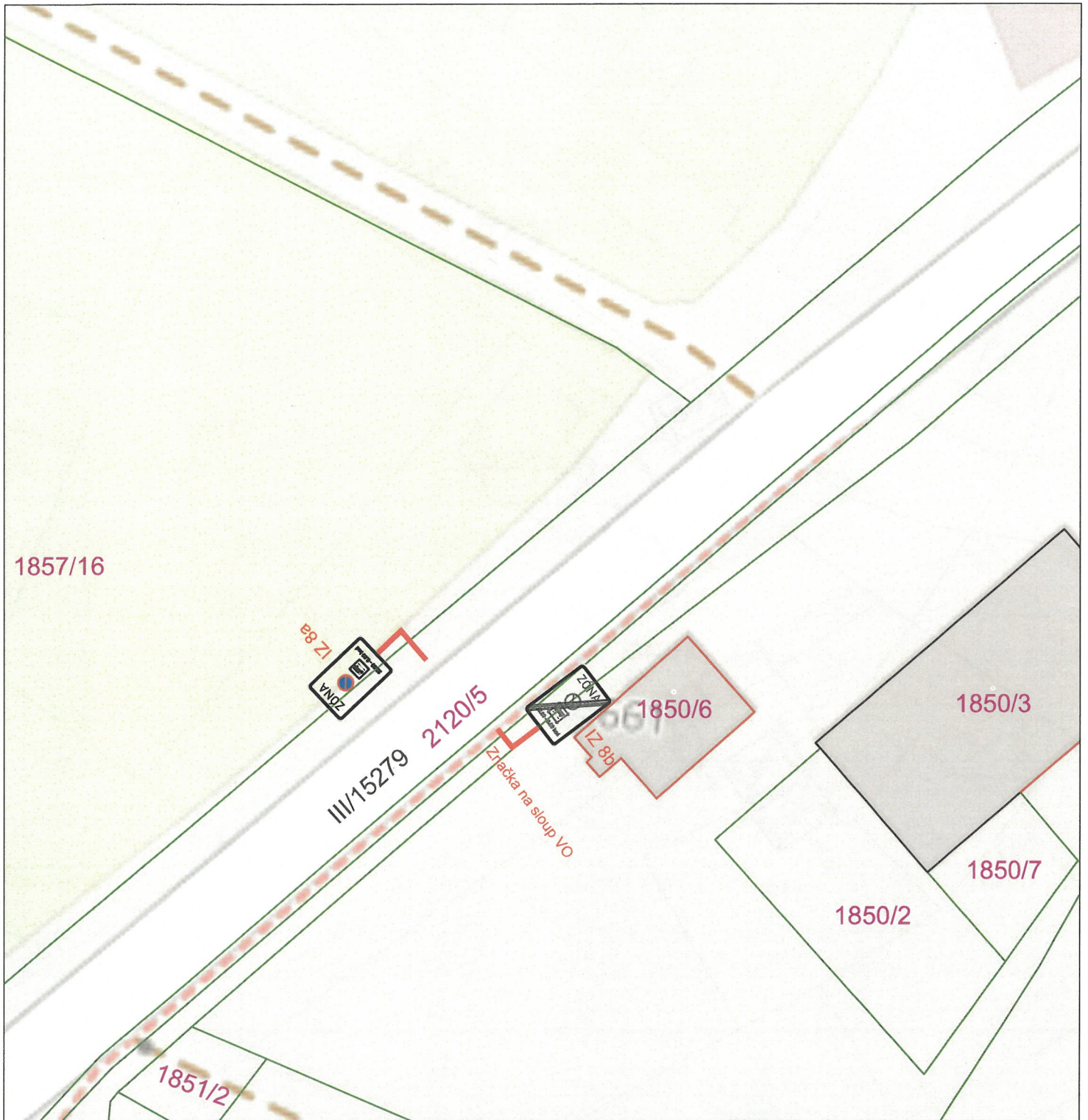


Svislé dopravní značení, stávající/ ke snesení



Svislé dopravní značení, navrhované

Zodp. projektant	Ing, Petr MacejkaPh.D		
Vypracoval	Ing, Petr MacejkaPh.D		
Kreslil	Ing, Petr MacejkaPh.D		
Kontrola	Ing, Petr MacejkaPh.D		
Akce:	Dokumentace pro stanovení dopravního značení zóny zákazu stání nákladních vozidel nad 5,5 m Modřice		tel.: 777 947 143 e-mail: petr.macejka@citymobilita.cz
Příloha:	Návrh úprav dopravního značení III/15278 směr na II/152		Objednatel: Město Modřice, náměstí Svobody 93, 664 42 Modřice
	Datum	Listopad 2024	Číslo 03
	Měřitko	1:500	
	Archivní číslo	MO-2024-01	



Legenda:
 — Hranice budov
 — Hranice parcel KN

Legenda svislého dopravního značení:



IZ 8a



IZ 8a

Svislé dopravní značení, stávající/ ke snesení



IZ 8a

Svislé dopravní značení, navrhované

Zodp. projektant	Ing, Petr MacejkaPh.D		
Vypracoval	Ing, Petr MacejkaPh.D		
Kreslil	Ing, Petr MacejkaPh.D		
Kontrola	Ing, Petr MacejkaPh.D		
Akce:	Dokumentace pro stanovení dopravního značení zóny zákazu stání nákladních vozidel nad 5,5 m Modřice		tel.: 777 947 143 e-mail: petr.macejka@citymobilita.cz
Příloha:	Návrh úprav dopravního značení ulice Chrlická		Objednatel: Město Modřice, náměstí Svobody 93, 664 42 Modřice
	Datum	Listopad 2024	Číslo 04
	Měřítko	1:500	
	Archivní číslo	MO-2024-01	



Legenda:
 Hranice budov
 Hranice parcel KN

Legenda svislého dopravního značení:

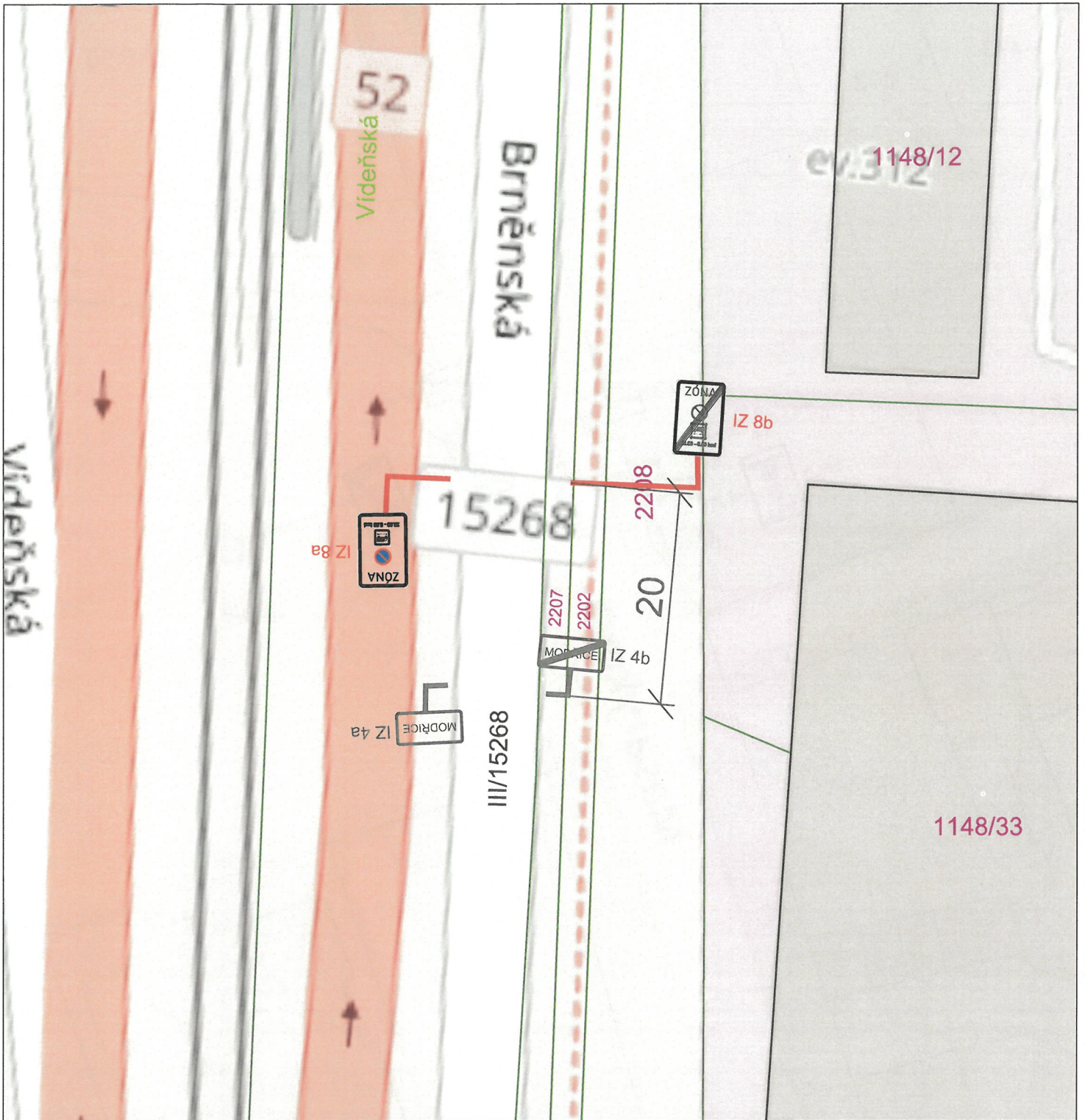


Svislé dopravní značení, stávající/ ke snesení



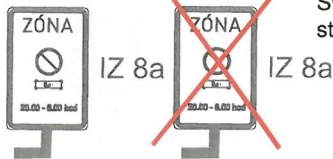
Svislé dopravní značení, navrhované

Zodp. projektant	Ing, Petr MacejkaPh.D		
Vypracoval	Ing, Petr MacejkaPh.D		
Kreslil	Ing, Petr MacejkaPh.D		
Kontrola	Ing, Petr MacejkaPh.D		
Akce:	Dokumentace pro stanovení dopravního značení zóny zákazu stání nákladních vozidel nad 5,5 m Modřice		tel.: 777 947 143 e-mail: petr.macejka@citymobilita.cz
Příloha:	Návrh úprav dopravního značení ulice Masarykova		Objednatel: Město Modřice, náměstí Svobody 93, 664 42 Modřice
	Datum	Listopad 2024	Číslo 05
	Měřítko	1:500	
	Archivní číslo	MO-2024-01	



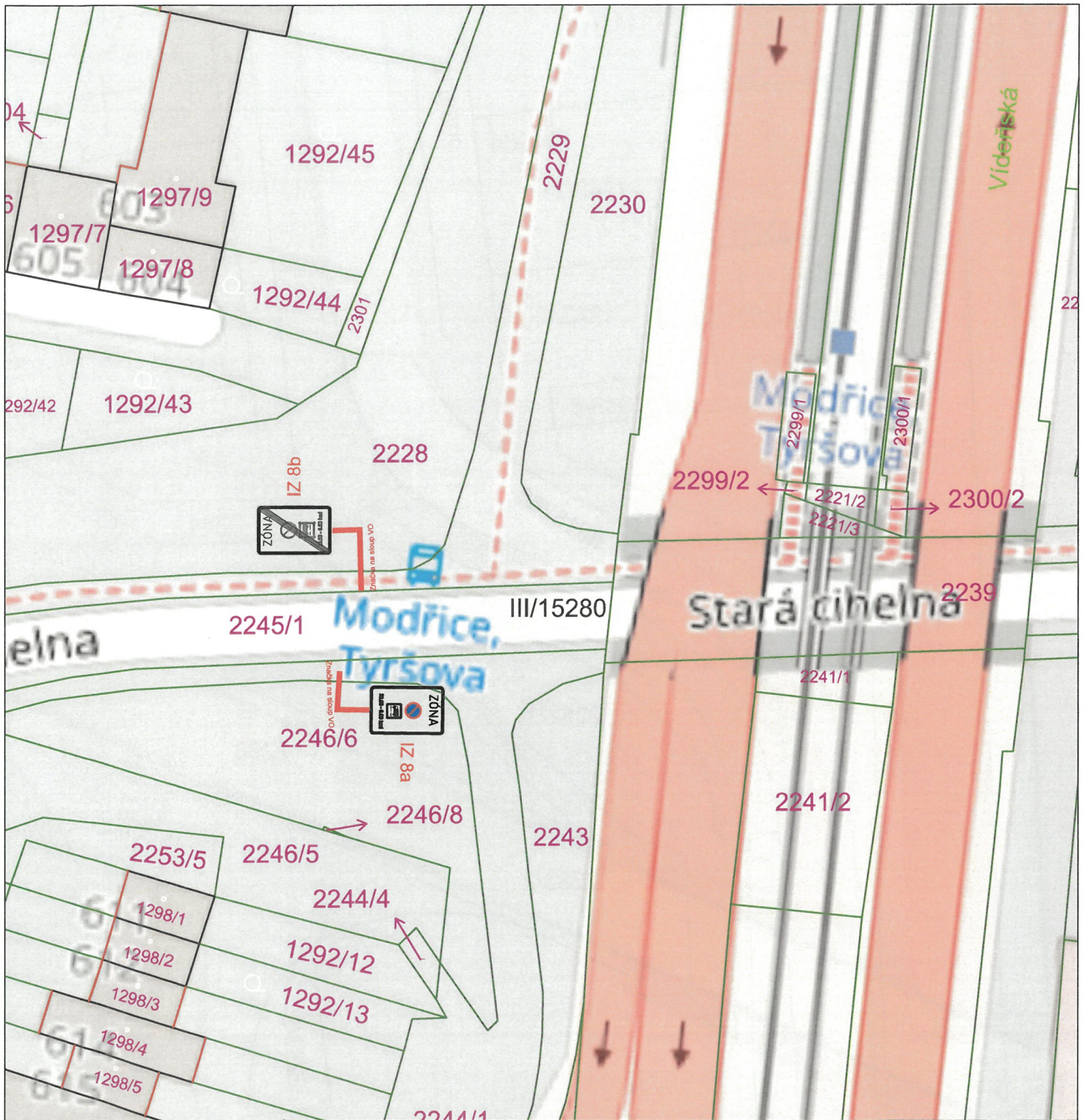
Legenda:
 — Hranice budov
 — Hranice parcel KN

Legenda svislého dopravního značení:
 Svislé dopravní značení, stávající/ ke snesení



IZ 8a Svislé dopravní značení, navrhované

Zodp. projektant	Ing, Petr MacejkaPh.D	tel.: 777 947 143 e-mail: petr.macejka@citymobilita.cz							
Vypracoval	Ing, Petr MacejkaPh.D								
Kreslil	Ing, Petr MacejkaPh.D								
Kontrola	Ing, Petr MacejkaPh.D								
Akce:	Dokumentace pro stanovení dopravního značení zóny zákazů stání nákladních vozidel nad 5,5 m Modřice	Objednatel: Město Modřice, náměstí Svobody 93, 664 42 Modřice							
Příloha:	Návrh úprav dopravního značení ulice Brněnská	<table border="1"> <tr> <td>Datum</td> <td>Listopad 2024</td> <td rowspan="3">Číslo 06</td> </tr> <tr> <td>Měřítko</td> <td>1:500</td> </tr> <tr> <td>Archivní číslo</td> <td>MO-2024-01</td> </tr> </table>	Datum	Listopad 2024	Číslo 06	Měřítko	1:500	Archivní číslo	MO-2024-01
Datum	Listopad 2024	Číslo 06							
Měřítko	1:500								
Archivní číslo	MO-2024-01								



Legenda:
 Hranice budov
 Hranice parcel KN

Legenda svislého dopravního značení:

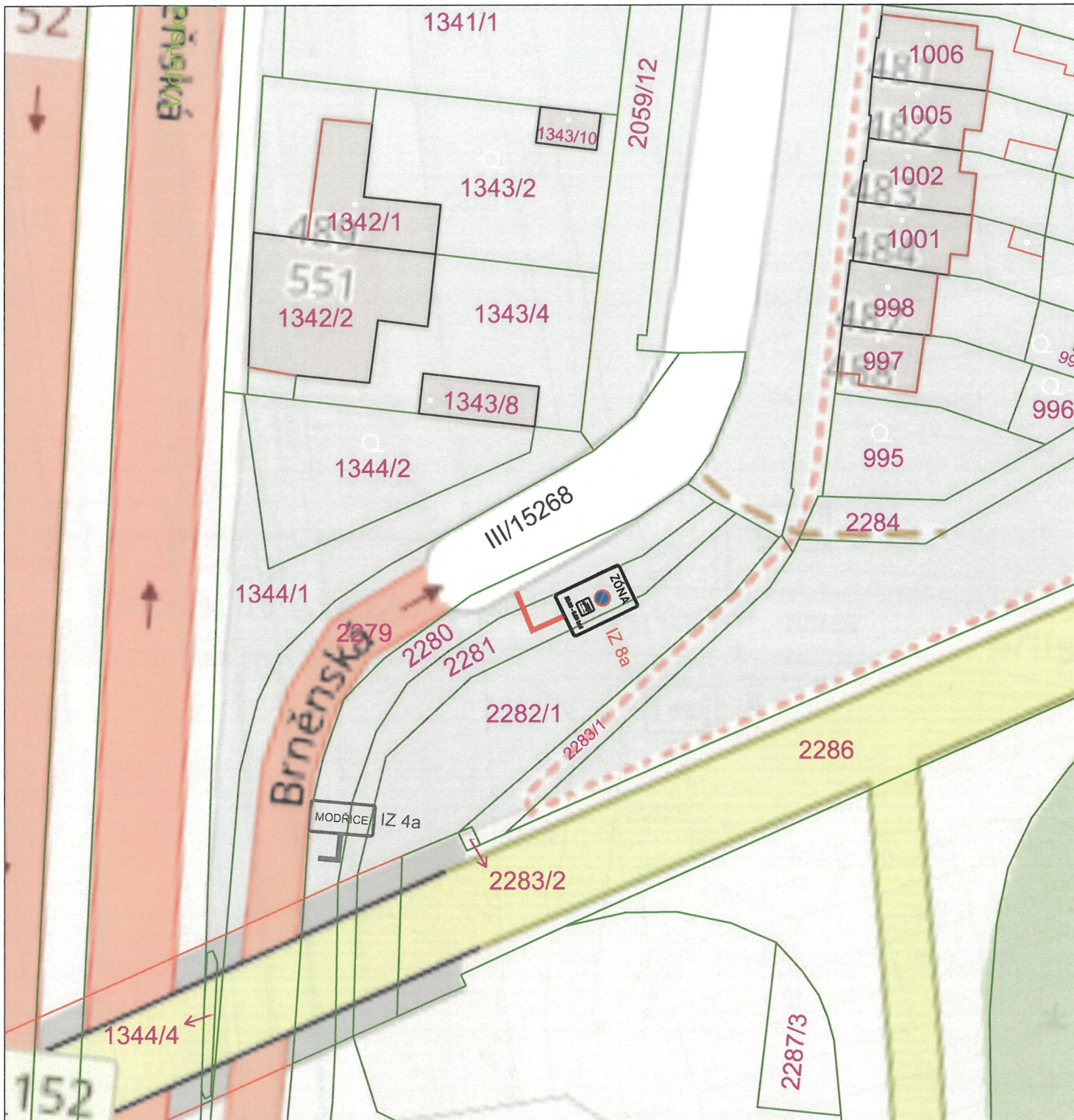


Svislé dopravní značení, stávající/ ke snesení



Svislé dopravní značení, navrhované

Zodp. projektant	Ing, Petr MacejkaPh.D	tel.: 777 947 143 e-mail: petr.macejka@citymobilita.cz Objednatel: Město Modřice, náměstí Svobody 93, 664 42 Modřice							
Vypracoval	Ing, Petr MacejkaPh.D								
Kreslil	Ing, Petr MacejkaPh.D								
Kontrola	Ing, Petr MacejkaPh.D								
Akce:	Dokumentace pro stanovení dopravního značení zóny zákazu stání nákladních vozidel nad 5,5 m Modřice								
Příloha:	Návrh úprav dopravního značení ulice Stará cihelna	<table border="1"> <tr> <td>Datum</td> <td>Listopad 2024</td> <td rowspan="3">Číslo</td> </tr> <tr> <td>Měřítko</td> <td>1:500</td> </tr> <tr> <td>Archivní číslo</td> <td>MO-2024-01</td> </tr> </table>	Datum	Listopad 2024	Číslo	Měřítko	1:500	Archivní číslo	MO-2024-01
Datum	Listopad 2024	Číslo							
Měřítko	1:500								
Archivní číslo	MO-2024-01								
		07							



Legenda:
 — Hranice budov
 — Hranice parcel KN

Legenda svislého dopravního značení:



IZ 8a



IZ 8a

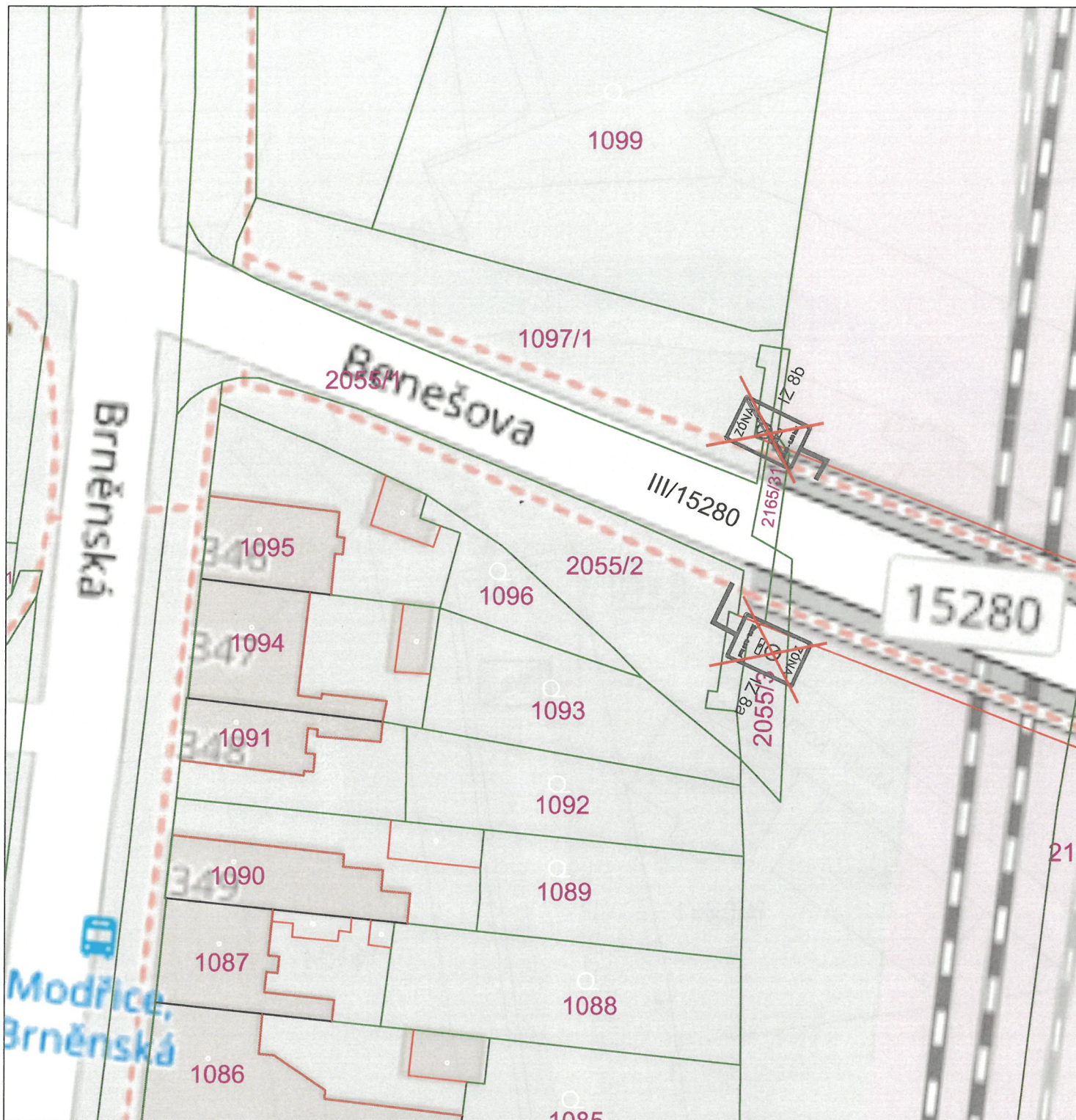
Svislé dopravní značení, stávající/ ke snesení



IZ 8a

Svislé dopravní značení, navrhované

Zodp. projektant	Ing, Petr MacejkaPh.D		
Vypracoval	Ing, Petr MacejkaPh.D		
Kreslil	Ing, Petr MacejkaPh.D		
Kontrola	Ing, Petr MacejkaPh.D		
Akce:	Dokumentace pro stanovení dopravního značení zóny zákazu stání nákladních vozidel nad 5,5 m Modřice		tel.: 777 947 143 e-mail: petr.macejka@citymobilita.cz
Příloha:	Návrh úprav dopravního značení ulice Brněnská (sjezd z I/52)		Objednatel: Město Modřice, náměstí Svobody 93, 664 42 Modřice
		Datum	Listopad 2024
		Měřítko	1:500
		Archivní číslo	MO-2024-01
		Číslo	08



Legenda:
 Hranice budov
 Hranice parcel KN

Legenda svislého dopravního značení:



IZ 8a



IZ 8a

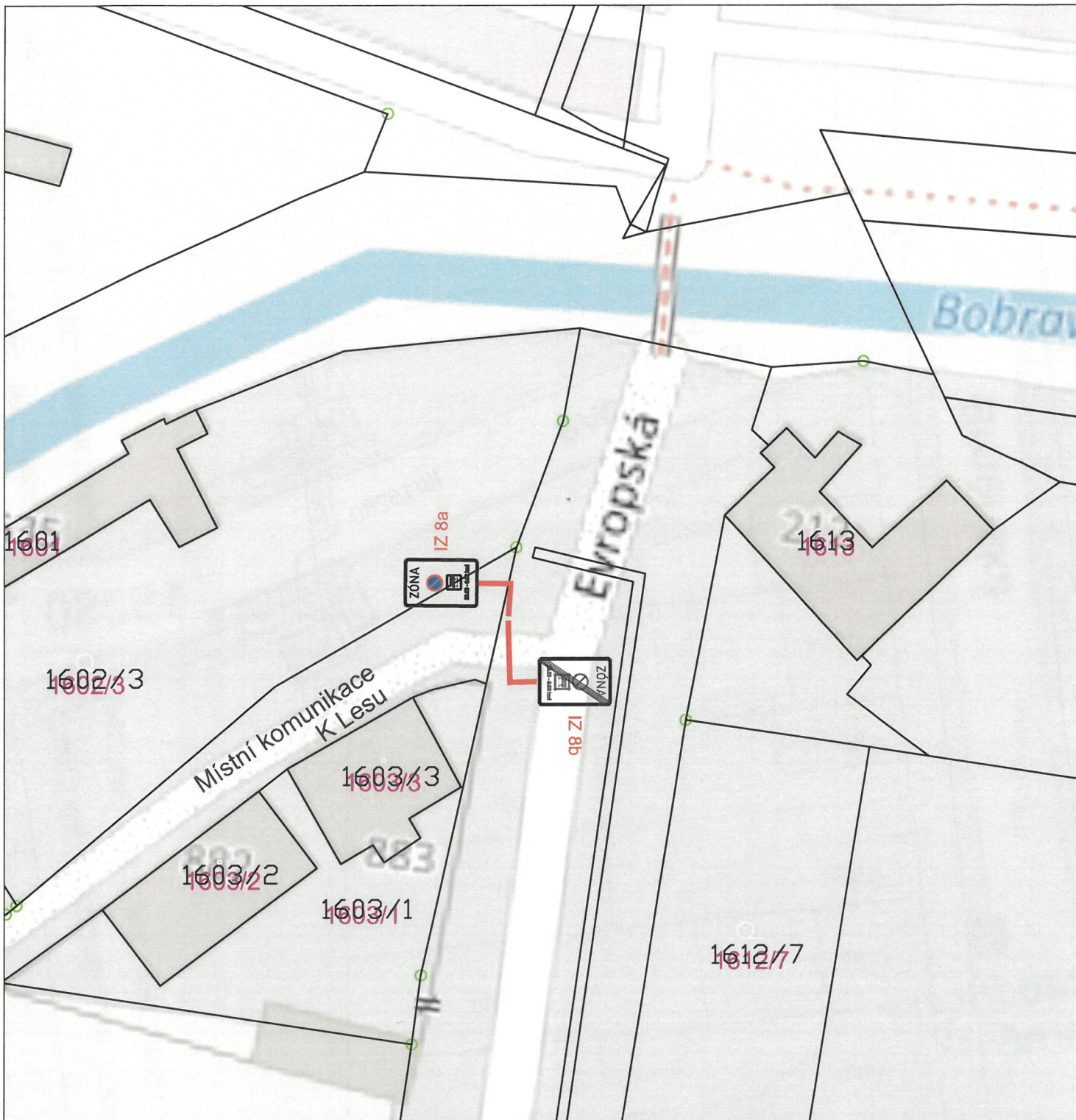
Svislé dopravní značení, stávající/ ke snesení



IZ 8a

Svislé dopravní značení, navrhované

Zodp. projektant	Ing, Petr MacejkaPh.D		
Vypracoval	Ing, Petr MacejkaPh.D		
Kreslil	Ing, Petr MacejkaPh.D		
Kontrola	Ing, Petr MacejkaPh.D		
Akce:	Dokumentace pro stanovení dopravního značení zóny zákaz stání nákladních vozidel nad 5,5 m Modřice	tel.: 777 947 143 e-mail: petr.macejka@citymobilita.cz	
		Objednatel: Město Modřice, náměstí Svobody 93, 664 42 Modřice	
Příloha:	Návrh úprav dopravního značení ulice Benešova	Datum	Listopad 2024
		Měřítko	1:500
		Archivní číslo	MO-2024-01
		Číslo	09

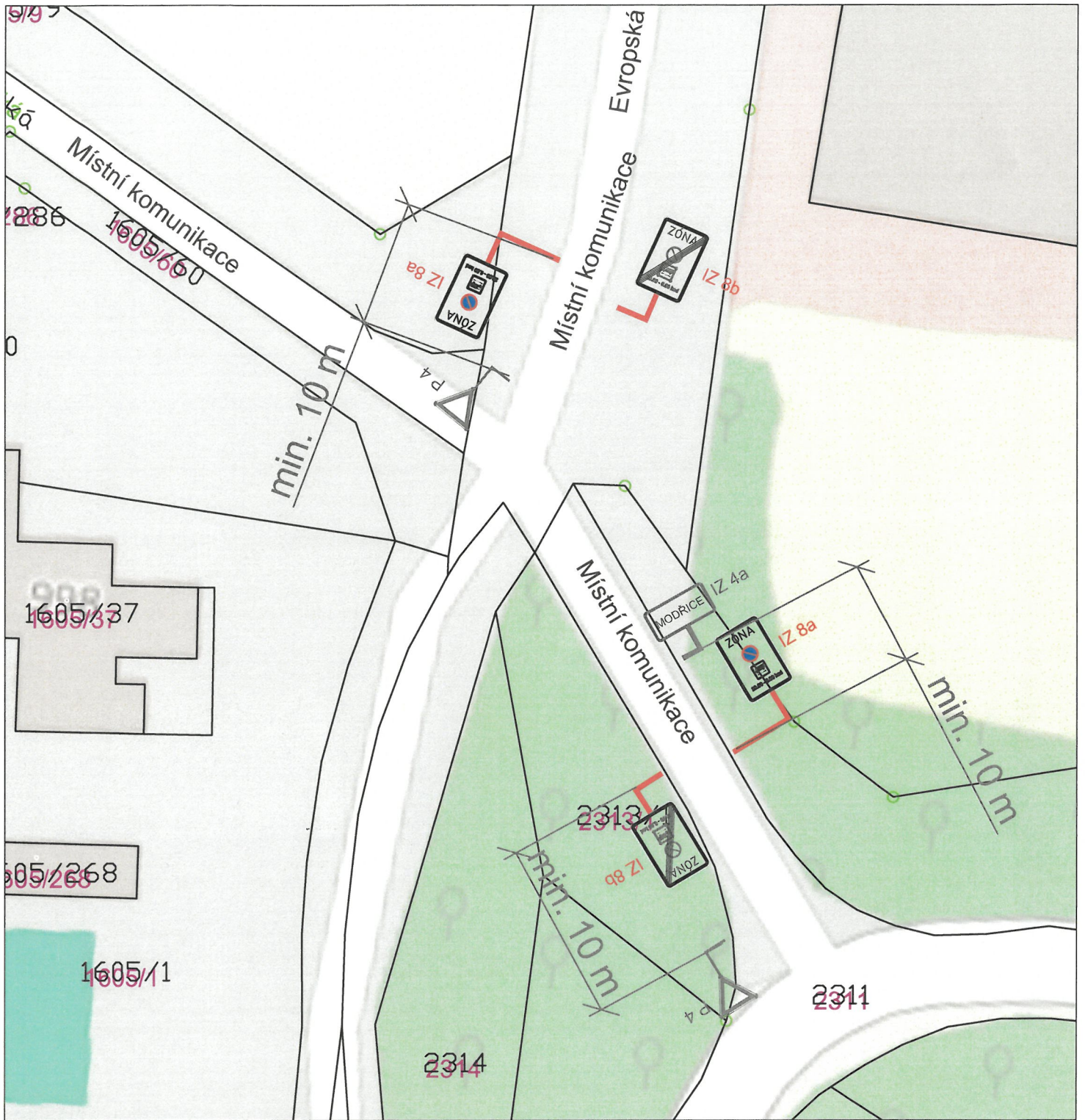


Legenda:
 Hranice budov
 Hranice parcel KN

Legenda svislého dopravního značení:
 IZ 8a
 IZ 8a
 Svislé dopravní značení, stávající/ ke snesení

IZ 8a
 Svislé dopravní značení, navrhované

Zodp. projektant	Ing, Petr MacejkaPh.D		
Vypracoval	Ing, Petr MacejkaPh.D		
Kreslil	Ing, Petr MacejkaPh.D		
Kontrola	Ing, Petr MacejkaPh.D		
Akce:	Dokumentace pro stanovení dopravního značení zóny zákazu stání nákladních vozidel nad 5,5 m Modřice	tel.: 777 947 143 e-mail: petr.macejka@citymobilita.cz	
Příloha:	Návrh úprav dopravního značení ulice K Lesu	Objednatel: Město Modřice, náměstí Svobody 93, 664 42 Modřice	
		Datum	Listopad 2024
		Měřítko	1:500
		Archivní číslo	MO-2024-01
		Číslo	10



Legenda:
 — Hranice budov
 — Hranice parcel KN

Legenda svislého dopravního značení:



Svislé dopravní značení, stávající/ ke snesení



Svislé dopravní značení, navrhované

Zodp. projektant	Ing, Petr MacejkaPh.D	tel.: 777 947 143 e-mail: petr.macejka@citymobilita.cz		
Vypracoval	Ing, Petr MacejkaPh.D			
Kreslil	Ing, Petr MacejkaPh.D			
Kontrola	Ing, Petr MacejkaPh.D			
Akce:	Dokumentace pro stanovení dopravního značení zóny zákazu stání nákladních vozidel nad 5,5 m Modřice	Objednatel: Město Modřice, náměstí Svobody 93, 664 42 Modřice		
Příloha:	Návrh úprav dopravního značení ulice Evropská	Datum	Listopad 2024	Číslo 11
		Měřítko	1:500	
		Archivní číslo	MO-2024-01	



muslvp24v00ua9

MĚSTSKÝ ÚŘAD ŠLAPANICE

Masarykovo náměstí 100/7, 664 51 Šlapanice
pracoviště Opuštěná 9/2, 656 70 Brno
Odbor výstavby, silniční správní úřad

Číslo jednací: Čj. SLP-OV/95631-24/LUO
Spisová značka: Sp. SLP-OV/18460-2024/LUO
Vyřizuje/linka: Ing. Lukáš Opatrný/533304400
E-mail: opatrn@slapanice.cz
V Brně dne:
Datová schránka: 2xfbbgj

Příloha „Oznámení o návrhu opatření obecné povahy“

VEŘEJNÁ VYHLÁŠKA

N á v r h

O p a t ř e n í o b e c n é p o v a h y

Stanovení místní úpravy provozu na pozemní komunikaci

Městský úřad Šlapanice, odbor výstavby, podle ust. § 124 odst. 6 zákona č. 361/2000 Sb., o provozu na pozemních komunikacích a o změnách některých zákonů, ve znění pozdějších předpisů (*dále jen „zákon o silničním provozu“*), příslušný orgán státní správy ve věcech stanovení místní a přechodné úpravy provozu na pozemních komunikacích - na silnici II. a III. třídy, místní komunikaci a veřejně přístupné účelové komunikaci, v řízení zahájeném na základě podnětu **města Modřice, Nám. Svobody 93, 664 42 Modřice, IČO 00282103** (*dále též „podatel“*) ze dne 16.12.2024 ve věci vedeného správního řízení o opatření obecné povahy podle ust. § 171 a následující části šesté zákona č. 500/2004 Sb., správní řád ve znění pozdějších předpisů (*dále jen „správní řád“*) a podle ust. § 77 odst. 1 písm. c) a ust. § 77 odst. 5 zákona o silničním provozu

stanovuje místní úpravu provozu

ve městě Modřice v zóně 1 a zóně 2 dle přiložené dokumentace.

Dopravní znační IZ 8a/b bude osazeno:

Pro zónu 1:

Na silnici: č. III/15278 - Bez názvu ulice (k II/152) a ul. Masarykova
č. III/15279 - ul. Chrlická
č. III/15280 - ul. Benešova a ul. Stará cihelna
č. III/15268 – ul. Brněnská (sjezd z I/52)

na místní komunikaci: ul. Havlíčkova

Pro zónu 2:

na místní komunikaci: ul. K Lesu, ul. Evropská, MK k rampě III/002919

Stávající dopravní znační IZ 8a/b bude odstraněno:

Pro zónu 1:

Na silnici: č. III/15278 - Bez názvu ulice (k II/152) a ul. Masarykova
č. III/15280 - ul. Benešova

na místní komunikaci: ul. Havlíčkova

z důvodu: v navrhovaných zónách se nenacházejí parkovací místa pro nákladní vozidla

podle předložené dokumentace pro akci: »Dokumentace pro stanovení dopravního značení zóny zákazu stání nákladních vozidel nad 5,5 m Modřice«, textová část 6 stran, výkresová část 11xA4; vypracované Ing. Petrem Macejkou, Ph.D., se sídlem Lumírova 546/76, 700 47 Ostrava, IČO 06285961 v listopadu 2024.

Podmínky pro provedení místní úpravy provozu:

1. Provedení místní úpravy provozu musí být v souladu s vyhláškou č. 294/2015 Sb., kterou se provádějí pravidla provozu na pozemních komunikacích a úprava a řízení provozu na pozemních komunikacích, ve znění pozdějších předpisů.
2. Dopravní značky musí v souladu s § 62 odst. 6 zákona o silničním provozu svými rozměry, barvami a technickými požadavky odpovídat zvláštním technickým předpisům, kterými jsou zejména technické podmínky TP 65 „Zásady pro dopravní značení na pozemních komunikacích“ – aktuální vydání (*dále jen „TP 65“*).
3. Při realizaci místní úpravy provozu nesmí dojít ke znečištění nebo poškození dotčených pozemních komunikací.
4. Odborné provedení místní úpravy provozu podle tohoto stanovení zajistí žadatel, tedy **město Modřice, Nám. Svobody 93, 664 42 Modřice, IČO 00282103.**
Kontaktní osoba: Bc. Elena Havlová, tel. 608 387 879.
5. Realizace místní úpravy provozu bude provedena dle schválené dokumentace s názvem »Dokumentace pro stanovení dopravního značení zóny zákazu stání nákladních vozidel nad 5,5 m Modřice«, textová část 6 stran, výkresová část 11xA4; vypracované Ing. Petrem Macejkou, Ph.D., se sídlem Lumírova 546/76, 700 47 Ostrava, IČO 06285961 v listopadu 2024.
Uvedená příloha je nedílnou součástí tohoto stanovení místní úpravy provozu.
6. Dopravní značení bude převzato do správy žadatele, tedy města Modřice, Nám. Svobody 93, 664 42 Modřice, IČO 00282103. To bude zajišťovat průběžnou kontrolu a údržbu převzatého dopravního značení.
7. **Realizace dopravního značení je možná až po nabytí účinnosti opatření obecné povahy.**
8. Stanovená místní úprava provozu na pozemních komunikacích může být doplněna, změněna či zrušena pouze na základě nového stanovení místní úpravy provozu vydaného Městským úřadem Šlapanice, odborem výstavby. Z důvodu zajištění bezpečnosti silničního provozu na dotčených pozemních komunikacích může Městský úřad Šlapanice, odbor výstavby, z vlastního podnětu nebo z podnětu příslušného orgánu policie ČR, stanovit další dopravní značky nebo zařízení, případně stanovenou místní úpravu provozu změnit.
9. Tímto stanovením místní úpravy provozu nejsou dotčeny předpisy o územním plánování a stavebním řádu (zák. č. 283/2021 Sb., ve znění pozdějších předpisů).

Dopravní značky na pozemních komunikacích nevyžadují rozhodnutí o umístění stavby, územní souhlas, stavební povolení ani ohlášení stavebnímu úřadu, stavebník je však povinen podle díkce § 79 odst. 5 stavebního zákona zajistit si informace o existenci podzemních staveb technické infrastruktury a zajistit jejich ochranu, a dále v souladu s díkcí § 152 odst. 1 stavebního zákona dbát na řádnou přípravu a provádění stavby, přitom musí mít na zřeteli zejména ochranu života a zdraví osob, ochranu životního prostředí a majetku, i šetrnost k sousedství.

O d ů v o d n ě n í:

Na základě podnětu města Modřice, Nám. Svobody 93, 664 42 Modřice, IČO 00282103; ze dne 16.12.2024 ve věci stanovení místní úpravy provozu ve městě Modřice, bylo podle ust. § 171 a následné části šesté správního řádu a ust. § 77 odst. 5 zákona o silničním provozu, zahájeno řízení, na základě kterého se vydává závazné opatření obecné povahy.

Místní úprava provozu bude provedena z důvodu nutnosti omezit parkování nákladních vozidel, protože v navrhovaných zónách se nenacházejí parkovací místa pro nákladní vozidla.

K podnětu o stanovení místní úpravy provozu byla přiložena situace s návrhem umístění dopravního značení (dokumentace s názvem: »Dokumentace pro stanovení dopravního značení zóny zákazu stání nákladních vozidel nad 5,5 m Modřice«, textová část 6 stran, výkresová část 11xA4; vypracované Ing. Petrem Macejkou, Ph.D., se sídlem Lumírova 546/76, 700 47 Ostrava,

IČO 06285961 v listopadu 2024), jejíž výtisk zůstane jako doklad u zdejšího silničního správního úřadu. Tento návrh byl projednán v souladu s ust. § 77 odst. 3 zákona o silničním provozu s dotčeným orgánem, kterým je v tomto případě Policie ČR, Územní odbor Brno-venkov, Dopravní inspektorát, pracoviště dopravní inženýrství, se sídlem Horní 21/731, 611 32 Brno, IČO 75151499. Písemné souhlasné vyjádření Policie ČR bylo vydáno pod č. j.:

KRPB-252382-2/ČJ-2024-0603DI-PET dne 03.01.2025

a je součástí spisové dokumentace.

Písemné vyjádření bylo doručeno od vlastníka dotčené komunikace (Správa a údržba silnic Jihomoravského kraje, p. o. k., oblast Střed, Ořechovská 35, 619 00 Brno, IČO 70932581) – souhlas ze dne 27.11.2024 pod č. j.: SUSJ 29150/2024 s uvedením podmínek:

- Nové dopravní značení a jeho instalace bude hrazena investorem stavby.
- Osazení dopravního značení musí odpovídat TP 65 „Zásady pro dopravní značení na PK“ a vyhlášce č. 294/2015 Sb.
- O zahájení stavebních prací bude nejméně 3 dny předem informován silniční inspektor Miloslav Dočekal (e-mail: miloslav.docekal@susjmk.cz).
- V příp., kdy realizace stavby naruší silniční provoz, tak zhotovitel stavby zajistí u specializované firmy přechodné dopravní značení dle „Stanovení přechodného dopravního značení“ vydaného silničním správním úřadem na základě vyjádření Policie ČR SPDI a SÚS JMK.
- V průběhu stavby nesmí být ohrožena bezpečnost silničního provozu, žádný montážní či stavební materiál nesmí být ukládán do komunikace a nesmí dojít ke znečištění silnice v souvislosti s touto stavbou.
- Jakékoliv poškození tělesa krajské silnice vč. dopravního značení, silničních vpustí a silničních příkopů v důsledku provádění výše uvedené stavby je povinen opravit zhotovitel na svůj náklad, a to bez odkladného účinku. Příp. znečištění komunikací požadujeme bezodkladně odstranit a komunikace udržovat stále ve sjízděném stavu.
- Upozorňujeme, že v době od 1.11. do 31.3. probíhá zimní údržba komunikací a musí být zabezpečen průjezd vozidel zimní údržby (šířka jízdního pruhu min. 3,5 m).

V souladu s ust. § 77 odst. 5 zákona o silničním provozu: „*Místní a přechodnou úpravu provozu na pozemních komunikacích stanoví příslušný správní orgán opatřením obecné povahy, jde-li o světelné signály, příkazové a zákazové dopravní značky, dopravní značky upravující přednost a dodatkové tabulky k nim nebo jiné dopravní značky ukládající účastníku silničního provozu povinnosti odchylné od obecné úpravy provozu na pozemních komunikacích.*“ je toto stanovení místní úpravy provozu vydáváno formou opatření obecné povahy.

Návrh opatření obecné povahy byl zveřejněn na úřední desce města Šlapanice a města Modřice po dobu 30 dnů a dále také způsobem umožňujícím dálkový přístup (elektronická úřední deska města Šlapanice).

Dotčené osoby byly v návrhu opatření obecné povahy dle § 172 odst. 1 správního řádu vyzvány, aby podávaly písemně své připomínky nebo odůvodněné námitky. K návrhu opatření obecné povahy mohl kdokoli, jehož práva, povinnosti nebo zájmy mohly být opatřením obecné povahy přímo dotčeny, uplatnit písemné připomínky u správního orgánu. Vlastníci nemovitostí, jejichž práva, povinnosti nebo zájmy související s výkonem vlastnického práva mohly být opatřením obecné povahy přímo dotčeny, mohli podat proti návrhu opatření obecné povahy písemně odůvodněné námitky ve lhůtě 30 dnů ode dne jeho zveřejnění.

Rozhodnutí o námitkách:

Bude doplněno ...

Odůvodnění rozhodnutí o námitkách:

Bude doplněno ...

Městský úřad Šlapanice, odbor výstavby vydal stanovení místní úpravy provozu ve městě Modřice v zóně 1 a zóně 2 dle přiložené dokumentace dle § 77 odst. 1 písm. c) zákona o silničním provozu po písemném vyjádření příslušného orgánu policie jako opatření obecné povahy postupem dle části šesté (§ 171 a násl.) správního řádu.

P o u č e n í:

Proti opatření obecné povahy nelze dle ust. § 173 odst. 2 správního řádu podat opravný prostředek. Stanovení místní úpravy provozu vydané formou opatření obecné povahy nabývá účinnosti **patnáctým dnem** po dni vyvěšení veřejné vyhlášky.



Ing. Jiří Rufer
vedoucí odboru výstavby

Příloha - nedílná součást stanovení místní úpravy provozu:

Situace místní úpravy provozu («Dokumentace pro stanovení dopravního značení zóny zákazu stání nákladních vozidel nad 5,5 m Modřice«, textová část 6 stran, výkresová část 11xA4),
č. j.: Čj. SLP-OV/95631-24/LUO ze dne

Toto opatření obecné povahy musí být vyvěšeno na úřední desce města Šlapanice a města Modřice po dobu nejméně 15 dnů. Patnáctým dnem po vyvěšení nabývá toto opatření účinnosti.

Písemnost musí být zveřejněna též způsobem umožňujícím dálkový přístup.

Vyvěšeno dne:
razítko a podpis oprávněné osoby

sejmuto dne:
razítko a podpis oprávněné osoby

Vyvěšeno s umožněním dálkového přístupu ode dne do dne

Razítko a podpis orgánu, který potvrzuje vyvěšení a sejmutí písemnosti po výše uvedené dobu způsobem umožňujícím dálkový přístup (viz ustanovení § 25 odst. 2 správního řádu)

Doručí se:

Podatel a zároveň dotčená osoba:

(prostřednictvím DS)

1. město Modřice, Nám. Svobody 93, 664 42 Modřice, IČO 00282103

Dotčená osoba:

(prostřednictvím DS)

2. Správa a údržba silnic Jihomoravského kraje, p. o. k., oblast Střed, Ořechovská 35, 619 00 Brno, IČO 70932581

Ostatní dotčené osoby:

V souladu s dikcí § 173 odst. 1 správního řádu doručuje Městský úřad Šlapanice, odbor výstavby toto opatření obecné povahy dotčeným osobám veřejnou vyhláškou. Doručení veřejnou vyhláškou bude provedeno v souladu s ust. § 25 správního řádu tak, že se písemnost vyvěsí na úřední desce města Šlapanice a města Modřice a současně bude zveřejněna způsobem umožňujícím dálkový přístup. Patnáctým dnem po vyvěšení bude písemnost považována za doručenou.

(vyvěšení na úřední desce)

3. město Šlapanice, Masarykovo náměstí 100/7, 664 51 Šlapanice, IČ 00282651
4. město Modřice, Nám. Svobody 93, 664 42 Modřice, IČO 00282103

se žádostí o bezodkladné vyvěšení oznámení na své úřední desce na dobu nejméně 15 dnů a o zpětné zaslání potvrzeného vyvěšení po uvedené době.

Dotčený orgán:

(prostřednictvím DS)

5. Policie ČR, Územní odbor Brno-venkov, Dopravní inspektorát, pracoviště dopravní inženýrství, Horní 21/731, 611 32 Brno, IČ 75151499
(k č. j.: KRPB-252382 -2/ČJ-2024-0603DI-PET)

Na vědomí:

6. spis